

CAMPEONATO DE ESPAÑA DE REMO – BANYOLES.

Indicaciones para clubes.

BANYOLES 22, 23 y 24 de junio de 2018

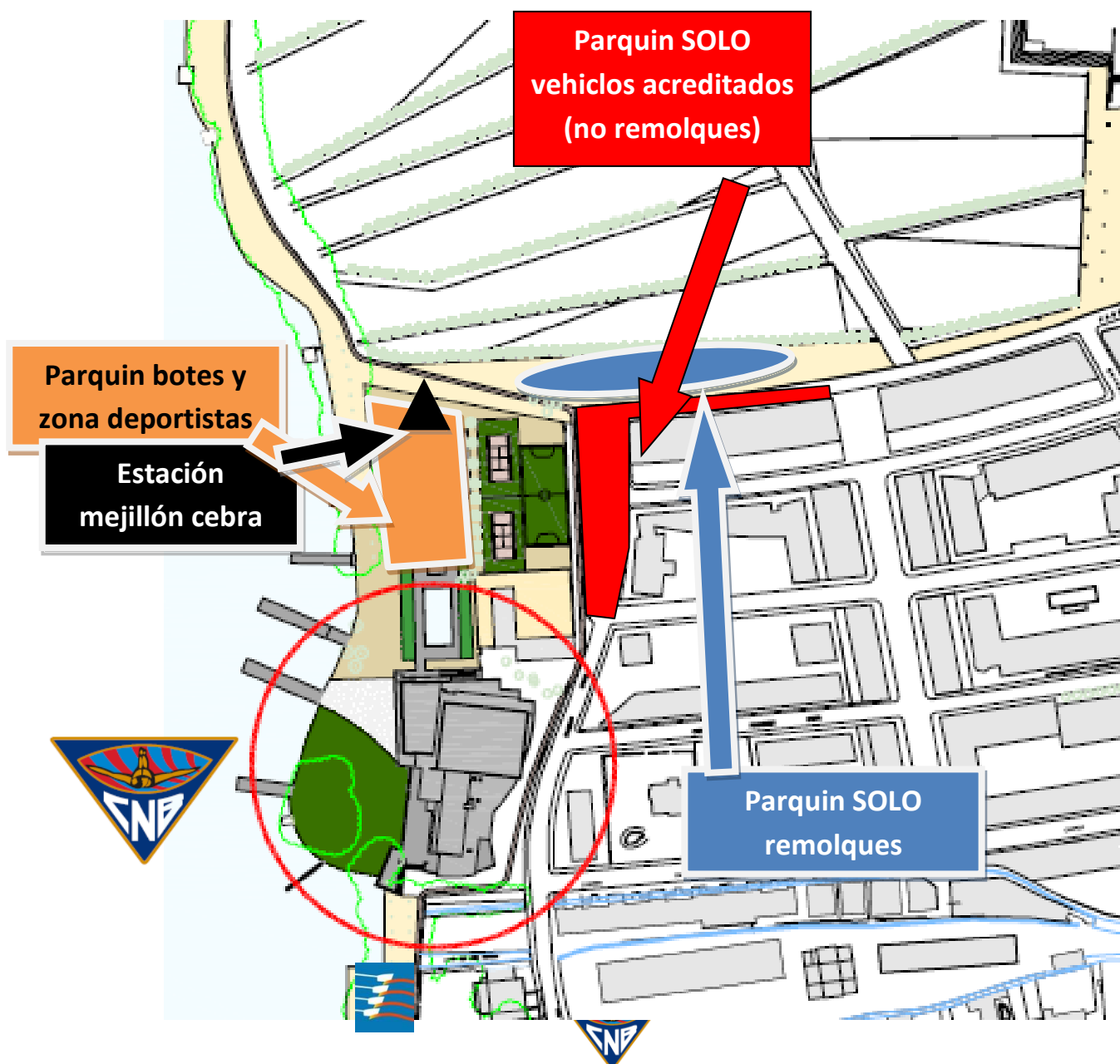
PARQUIN DE BOTES - CNB

Los botes se podrán guardar en las estanterías del club y en la zona verde del parque colindante.
NINGUN VEHÍCULO PUEDE ESTACIONAR ENCIMA DEL PARQUE.

QUEDA TOTALMENTE PROHIBIDO, BAJO RIESGO DE MULTA:

- INVADIR O BLOQUEAR EL CARRIL BICI Y LOS CAMINOS DE PASEO CON MATERIAL, VEHICULOS O REMOLQUES.

Habrà un vigilante nocturno en la zona del parque, fuera del recinto del club.



Para esta regata se habilitará la estación de prevención de entrada del mejillón cebra. El horario de apertura de la estación será:

- Miércoles 20 de junio de 17h a 20h
- **Jueves 21 de junio de 10h a 13h y de 15h a 20h**
- Viernes 22 de junio de 8h a 15h

Organizad las llegadas en función de estos horarios para no tener los botes parados fuera del Club. Se deberán entrar los botes a mano desde el parquin de remolques, pasar obligatoriamente por la estación de limpieza y acceder al parque de botes.

NO PODRAN ACCEDER BOTES SIN HABER PASADO PREVIAMENTE POR LA ESTACIÓN. Se recomienda entrar todos los botes de un mismo club seguidos para facilitar la tarea.

El documento que se entregará después de haber hecho la desinfección deberá presentarse en la reunión de delegados.

Gracias por vuestra colaboración en este tema importante.

HORARIOS INSTALACIÓN Y ENTRENAMIENTO EN EL CAMPO DE REGATAS

Jueves 21/06

Entrenos no oficiales de 10h a 20:30h.
Cierre CNB: 22h.

Sábado 23/06

Apertura CNB: 7h.
Cierre CNB: 21h.

Viernes 22/06

Apertura CNB: 7h
Cierre CNB: 22h.

Domingo 24/06

Apertura CNB: 7h
Cierre CNB: 15h.

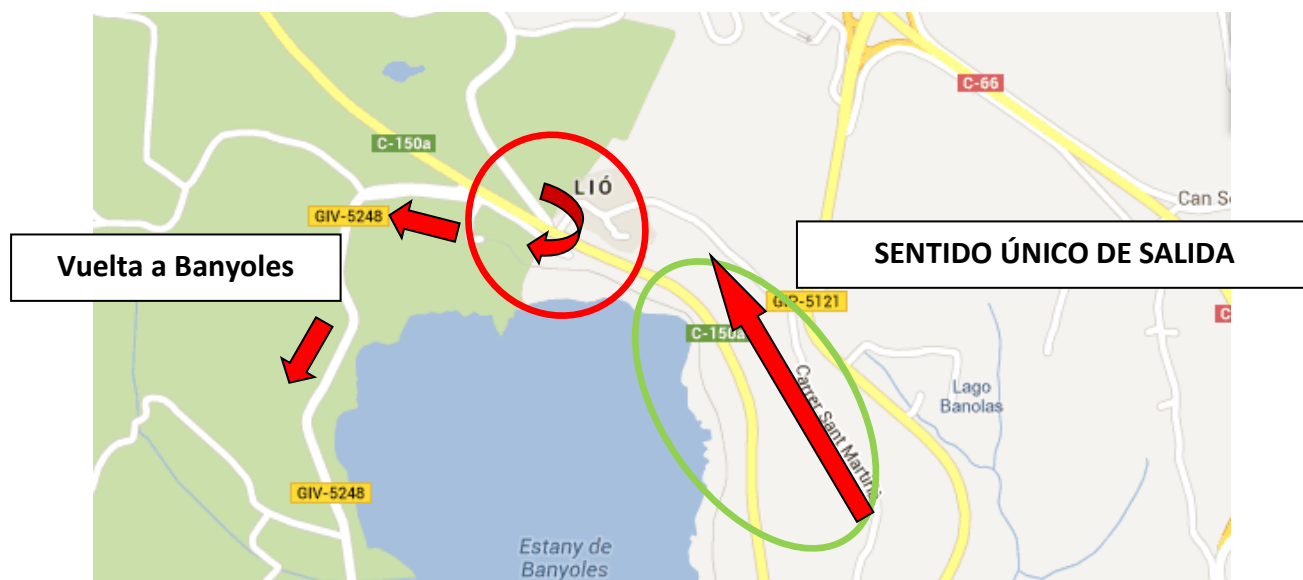
PARA RESPETAR EL MEDIO AMBIENTE, SE PIDE NO ENTRAR BOTELLAS DE PLÁSTICO EN LA ZONA DE EMBARQUE. SE PODRÁ ACCEDER CON BIDONES REUTILIZABLES PARA EVITAR EL ABANDONO DE ESCOMBROS. HABRÁ CONTENEDORES DE REFUERZO EN EL CLUB Y EN LA SALIDA.



ZONA DE LLEGADA

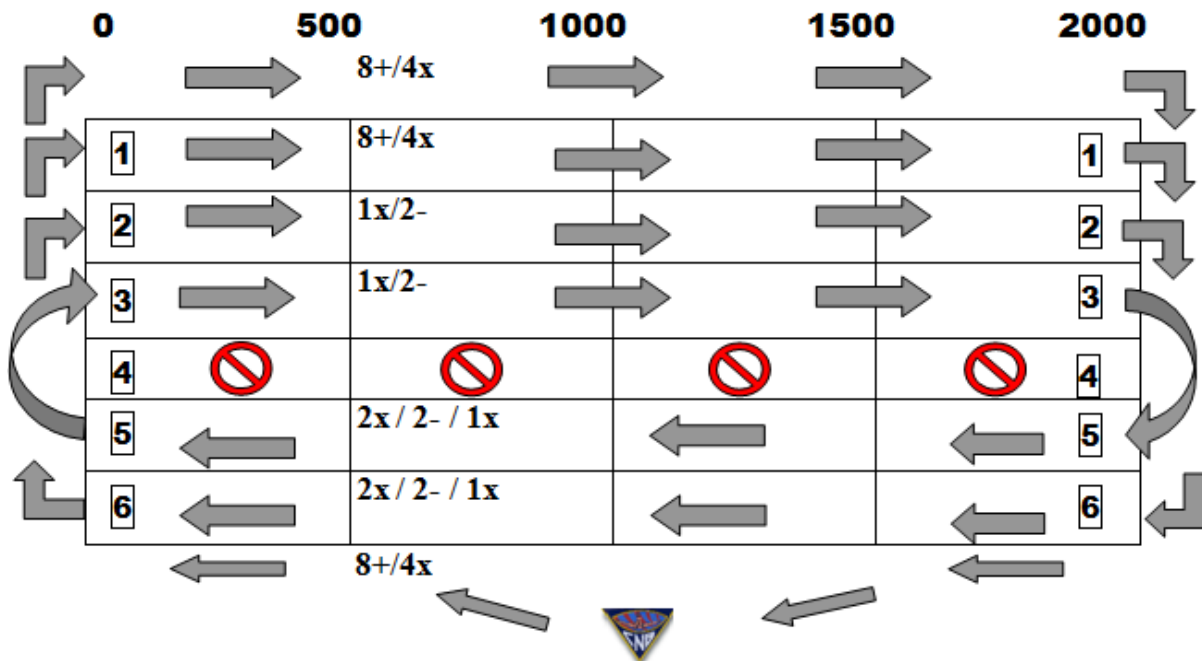
Durante las regatas del viernes y el sábado habrá circulación de coches en ambas direcciones de la carretera C-150a. Es importante utilizar los caminos peatonales y el carril bici **PARA ACCEDER A LA LLEGADA** evitando desplazamientos en coche a la zona de llegada para reducir el riesgo de accidentes.

Durante las finales del domingo habrá sentido único de circulación de salida de Banyoles para facilitar el aparcamiento y la movilidad en la zona de llegada. **AÚN ASÍ HAY QUE EXTREMAR LAS PRECAUCIONES.** El regreso a Banyoles se hará por la carretera de Circunvalación evitando tránsito en los dos sentidos.

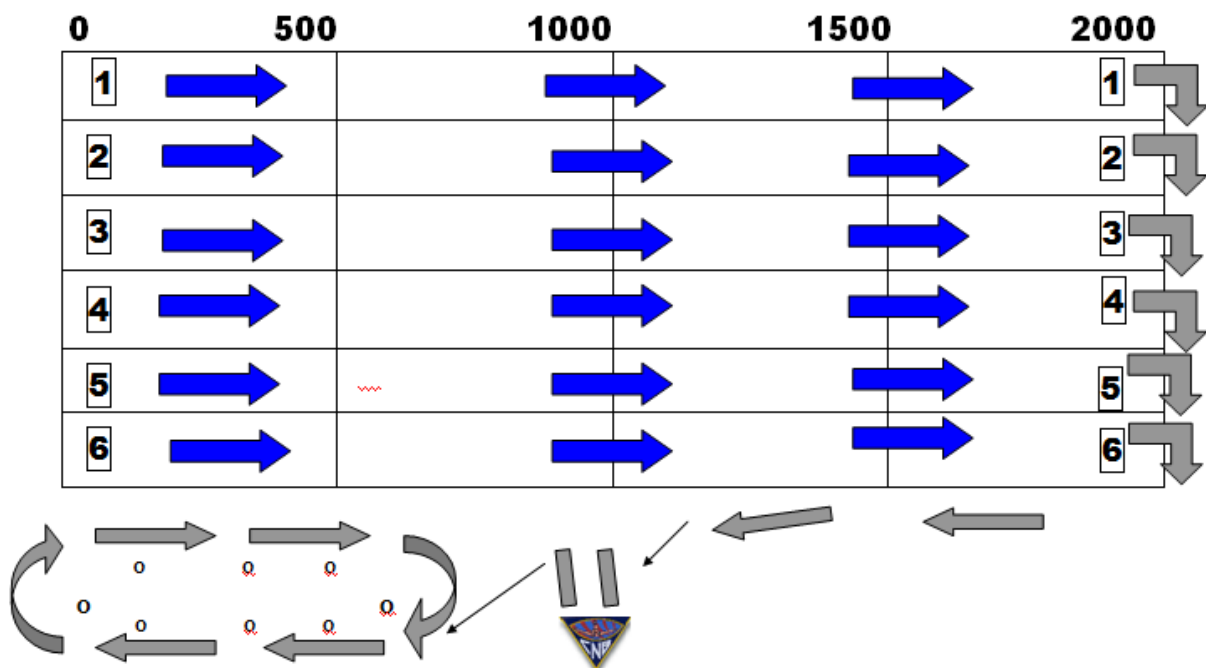


MAPAS CIRCULACIÓN CAMPO DE REGATAS.

CIRCULACIÓN ENTRENAMIENTO



CIRCULACIÓN COMPETICIÓN



PLANO INFORMATIVO

ENTRADA Y SALIDA BOTES

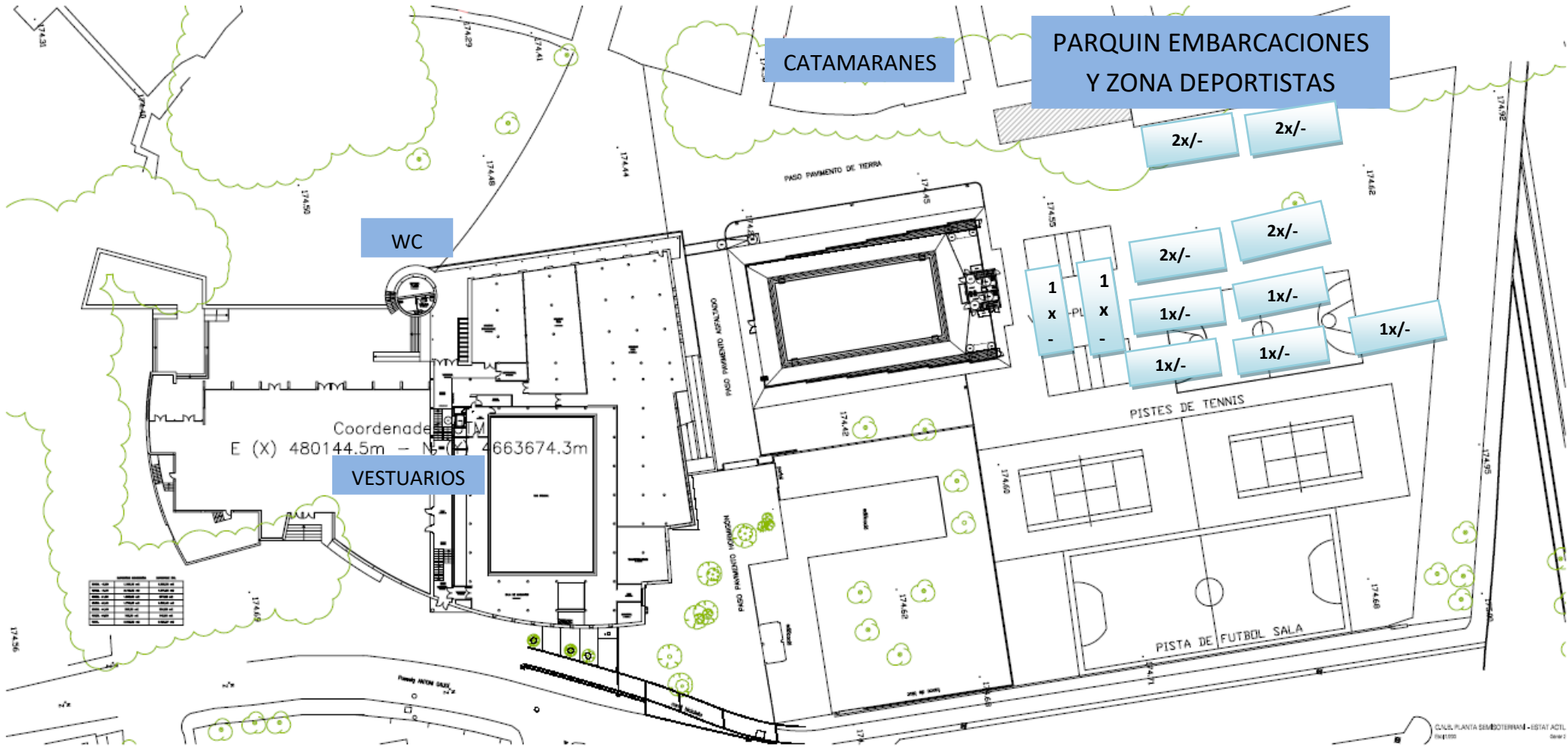
CATAMARANES

PARQUIN EMBARCACIONES Y ZONA DEPORTISTAS

WC

VESTUARIOS

Coordenades
E (X) 480144.5m - N (Y) 4663674.3m



club natació banyoles