



**LEGUTIANO**

# CAMPEONATOS DE ESPAÑA **REMO OLÍMPICO Y PARALÍMPICO**

**2 Y 3** MAY  
2026









# DOSSIER INFORMATIVO

## CAMPEONATOS DE ESPAÑA POR CLUBS DE REMO OLÍMPICO Y PARALÍMPICO

LEGUTIO · 2-3 MAYO 2026

---

### INFORMACIÓN GENERAL DEL EVENTO

-  Fechas: 2 y 3 de mayo de 2026
-  Lugar: Embalse de Urrunaga (Legutio)
  -  Distancia: 2.000 metros
  -  Formato de competición:
    - Eliminatorias
    - Cuartos de final
    - Semifinales
    - Finales (A, B, C y D)

## HORARIOS Y ACCESOS

### Viernes 1 de mayo

- Apertura de instalaciones: desde las 09:00h

### Sábado 2 de mayo

- Inicio de competición: mañana (según participación)
- Eliminatorias y fases previas

### Domingo 3 de mayo

- Finales


 Los horarios definitivos se establecerán en función de la participación.

El recinto abrirá 1 hora y 30 minutos antes del inicio de la competición y permanecerá abierto hasta 1 hora después de la finalización de la última manga.


## CONTROL DE ACCESOS Y ACREDITACIONES

Con el objetivo de organizar correctamente los accesos al recinto, será obligatorio que los clubes envíen previamente la siguiente información:

- Matrículas de furgonetas
- Número de remolques
- Número de autobuses

 Plazo límite: martes 28 de abril a las 23:59

 Correo de envío: [arrauna@arrauna.org](mailto:arrauna@arrauna.org)

 Importante:

**Los vehículos que no hayan sido previamente acreditados NO podrán acceder al recinto.**

## AUTOBÚS LANZADERA

**No se podrá acceder al recinto con coches particulares. La organización ofrecerá un servicio de autobús para que los asistentes puedan acceder a la zona de regatas.**

El lugar de recepción del autobús que se desplazará al campo de regatas estará en las siguientes ubicaciones:

[https://maps.app.goo.gl/o5DLibKmW1HbD2R69?g\\_st=awb](https://maps.app.goo.gl/o5DLibKmW1HbD2R69?g_st=awb)

[https://goo.gl/maps/WTRgSPhNAAyLWXhV8?g\\_st=awb](https://goo.gl/maps/WTRgSPhNAAyLWXhV8?g_st=awb)

**Sólo podrán acceder al recinto las furgonetas que lleven el remolque y de los clubes y los vehículos que transporten a los y las deportistas.**

El servicio de autobús comenzará una hora antes del inicio de la regata y finalizará una hora después de la finalización del evento. Durante ese tiempo los autobuses realizarán el recorrido de forma continua entre las paradas y el campo de regatas.

---



### PLANO DE UBICACIONES DENTRO DE LAS INSTALACIONES:

#### Ubicación de las carpas:

- ◆ Las carpas de los equipos deberán situarse junto a sus embarcaciones, en la zona asignada por la organización.



 No se permite colocarlas en la zona verde pegada al agua.

- ◆ Cada club deberá llevar sus propios caballetes para depositar y apoyar las embarcaciones durante el campeonato.

#### Parking de furgonetas:

Todas las furgonetas deberán estacionar en el área habilitada de parking.

 No está permitido el acceso al pantano con embarcaciones de apoyo.

 **Entorno y medio ambiente:** Todos debemos cuidar el entorno. Cada persona será responsable de la basura que genere. 

## 📍 SEDE DEL CAMPEONATO: LEGUTIO

Legutio (Álava) es un enclave natural privilegiado situado en el entorno del **Parque Natural del Gorbeia**, caracterizado por sus paisajes verdes, montes y embalses.

El municipio está rodeado por espacios naturales y destaca especialmente por el **embalse de Urrunaga**, donde se ubica el campo de regatas, un entorno ideal para la práctica del remo y otras actividades al aire libre.

👉 Más información:


[Descubre Legutio y sus alrededores](#)



## CAMPO DE REGATAS

El campeonato se celebrará en el **Embalse de Urrunaga**, un espacio natural de gran valor paisajístico y deportivo:

- Entorno natural único
- Instalaciones adaptadas para competición
- 
- Zona habitual para remo y deportes acuáticos

 Ubicación campo de regatas:

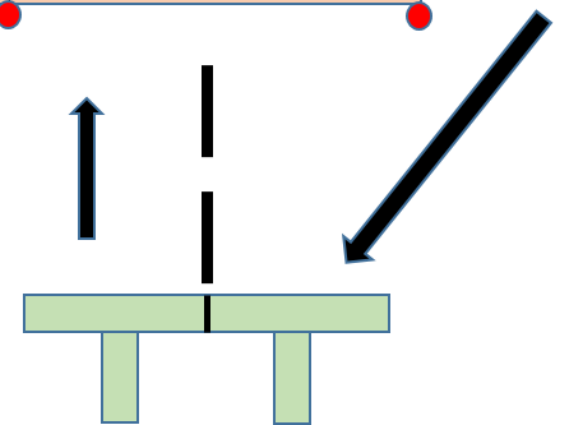
[Campo de regatas Josetxo Fernandez Vaqueriza](#)



# LEGUTIANO CIRCULACIÓN EN ENTRENAMIENTO

START                      500                      1000                      1500                      2000

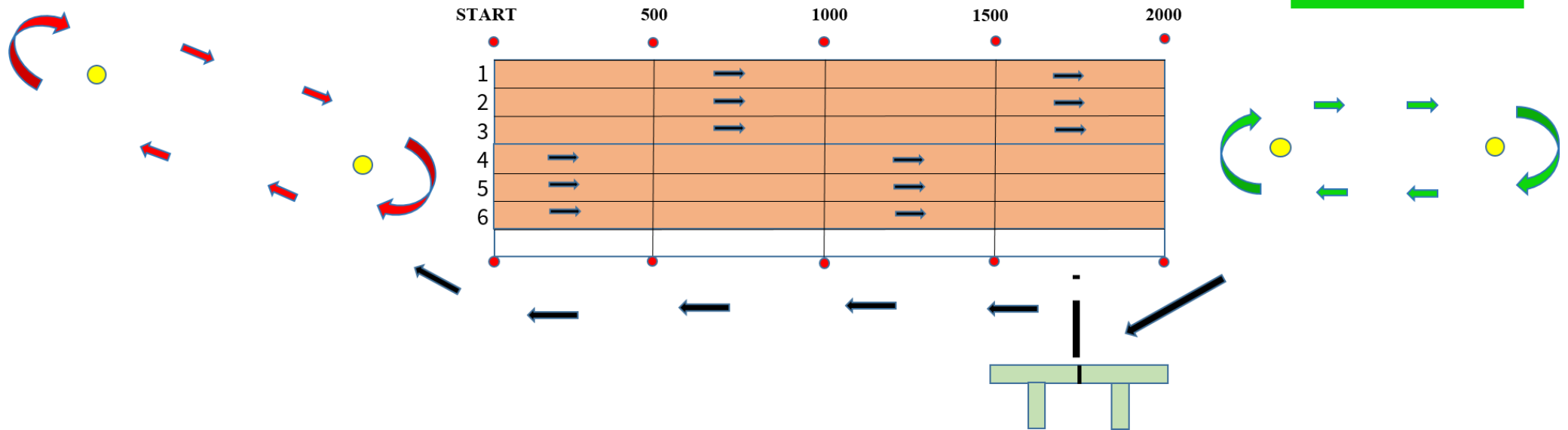
	●	●	●	●	●
1	8+ 4- 4X 4+	→	8+ 4- 4X 4+	→	
2	2X 2-	→	2X 2-	→	
3	1X 1XPR	→	1X 1XPR	→	
4	⊘	⊘	⊘	⊘	
5	←	1X 1XPR	←	1X 1XPR	
6	←	2X 2-	←	2X 2-	
7	←	8+ 4- 4X 4+	←	8+ 4- 4X 4+	
	●	●	●	●	●



# LEGUTIANO CIRCULACIÓN EN COMPETICIÓN

ZONA DE CALENTAMIENTO

ZONA DE VUELTA A LA CALMA



## QUÉ VER EN LEGUTIO

Legutio ofrece múltiples opciones para disfrutar durante el campeonato:

- Montes Albertia y Motxotegi (miradores naturales)
- Mirador de Kanterazarreta
- Áreas recreativas (Sorginmendi, Zabalain)
- Casco urbano con origen medieval
- Embalses de Urrunaga y Albina



## RUTAS Y NATURALEZA

- Rutas GR-25 y GR-38
- Senderos alrededor del embalse
- Vuelta al monte Albertia



 Planifica tu visita:

[Rutas en Legutio](#)



## DÓNDE COMER Y DORMIR

Para facilitar la estancia durante el campeonato:

-  Dónde comer:  
<https://www.legutio.eus/es/turismo/donde-comer>
-  Dónde dormir:  
<https://www.legutio.eus/es/planifica-tu-viaje/donde-dormir>


## CAMINOS DE LA MEMORIA



Legutio conserva un importante patrimonio histórico vinculado a la Guerra Civil a través de los **"Caminos de la Memoria"**:

- Ruta de **Albertia** (trincheras y frente de guerra)
- **Joseren Baso** (fortines y estructuras defensivas)
- **Txabolapea** (escenario de la batalla)

Estos itinerarios permiten conocer sobre el terreno los acontecimientos históricos que marcaron la zona.

 Información completa:

[Caminos de la Memoria de Legutio](#)

---

## ENTORNO Y LOCALIDADES

El municipio está formado por varios núcleos con identidad propia:

- Legutio
  - Urrunaga
  - Elosu
  - Urbina
  - Goiain
- 


Un entorno que combina **naturaleza, historia y tradición rural**.


---

## ALOJAMIENTOS EN LA ZONA

### ATXARMIN

 Elosu (Entidad Elosu, nº 1, Piso B)

 945 455 087

 [www.lagonesalaves.com](http://www.lagonesalaves.com)

---

### CASA PARA EL DEPORTE

 Legutio (Calle Goikuri, nº 18, 1º Dcha)


---


### URRUNAGA

 Legutio (Calle Iñerigana, nº 21, Piso B)

---


## SOLAPE ETXEA


 Elosu (Entidad Elosu, 10-C, Piso B)

 [www.solapetxea.com](http://www.solapetxea.com)

---

## URKIOLA ENEA


 Legutio (Plazatxo La Unión, nº 3)


 945 145 336


 [www.urkiolaenea.com](http://www.urkiolaenea.com)

---

## BENTAZAR

 Elosu (Barrio Ollerías, nº 1)

 945 455 888

 [www.nekatur.net/bentazar](http://www.nekatur.net/bentazar)